

TC
MUĞLA VALİLİĞİ
İl Mahallî Çevre Kurulu

Karar Tarihi :29 Ocak 2025
Karar No :234

MAHALLÎ ÇEVRE KURULU KARARI

Muğla Valiliği İl Mahallî Çevre Kurulu, 29 Ocak 2025 Çarşamba günü saat 14:00'da Vali Yardımcısı İsmail SOYKAN başkanlığında gündemindeki konuları görüşmek üzere toplandı.

GÜNDEM :

- 1- 25.01.2017 tarih ve 29959 sayılı Resmi Gazetede yayımlanarak yürürlüğe giren "Tıbbi Atıkların Kontrolü Yönetmeliği" kapsamında; tıbbi atıkların toplanması, taşınması ve bertarafı, herhangi bir kimyasal ile muamele görmüş patolojik atıkların toplama, taşıma ve Lisanslı tesiste bertaraf edilmesinde uygulanacak 2025 yılına ait ücretlerin belirlenmesi,
- 2- 06.06.2008 tarihli ve 26898 sayılı Resmi Gazetede yayımlanarak yürürlüğe giren "Hava Kalitesi Değerlendirme ve Yönetimi (HKDY) Yönetmeliği" kapsamında hazırlanan ve 2025-2029 yıllarını kapsayacak şekilde revize edilen Muğla İli Temiz Hava Eylem Planının onaylanması,
- 3- 24.01.2024 tarihli ve 231 sayılı MÇK Kararı Kapsamında 'İlçe Kaymakamlıklarından gelecek talepler doğrultusunda Müzik Yayını yapan işyerlerinde yörenin özellikleri göz önünde bulundurularak İl Mahalli Çevre Kurulunda görüşülerek gerekli görülen kısıtlamaların uygulanabileceği" hükmü kapsamında; Fethiye Kaymakamlığı'nın 26.07.2024 tarihli ve E-65034050-000-16106 Sayılı yazısı ve yazı içerisinde belirtilen Fethiye Belediye Başkanlığı'nın 23.07.2024 tarihli ve E-15170168-155.99-139709 sayılı yazı ekinde yer alan Rapora İstinaden İlimiz, Fethiye İlçesi, Faralya Mahallesi, Kabak Mevkiinde, açık alanda müzik yayını yapan işletmelerde kullanılan ses yükselticilerin nominal watt gücü cinsinden 50 watt değerini geçmemesi ve sub-bass kullanılmasına izin verilmemesinin görüşülmesi,
- 4- Çevresel Gürültü Kontrol Yönetmeliği'nin Müzik yayını yapan işyerleri ve deniz araçları için çevresel gürültü kriterleri başlıklı 11. Maddesinde "(4) Müzik yayını yapan deniz araçlarının, müzik yayını yapabileceği sahaların sınır koordinatları İl Mahalli Çevre Kurulu Kararı ile belirlenir. " hükmü kapsamında Müzik yayını yapan deniz araçlarının, müzik yayını yapabileceği sahaların sınır koordinatları belirlenmesinin görüşülmesi.
- 5- Muğla İl Milli Eğitim Müdürlüğü'nün 19.12.2024 tarih ve E.121633833 sayılı yazısı ile, İlimizdeki 4 okul ve eklentileri yapım işinin, eğitim öğretim dönemine yetiştirilmesi için resmi tatiller ve hafta sonu tatilleri dahil olmak üzere 7/24 esasına dayalı tam zamanlı çalışma izni verilmesi talebinin görüşülmesi,

Muğla İli Dalaman İlçesi Hürriyet Mah. 79 Ada,24 Parsel (2 okul)

Muğla İli Menteşe İlçesi Bayır Mah.351 Ada,18 Parsel (1 okul)

Muğla İli Marmaris İlçesi Armutalan Mah. 0 Ada, 3260 Parsel (1 okul)

W.2

Hy

HK.

Yener

TC
MUĞLA VALİLİĞİ
İl Mahallî Çevre Kurulu

Karar Tarihi : 29 Ocak 2025
Karar No : 234

KARAR :

1-) 25.01.2017 tarih ve 29959 sayılı Resmi Gazete' de yayımlanarak yürürlüğe giren Tıbbi Atıkların Kontrolü Yönetmeliği'nin 5. Maddesi gereği Tıbbi Atıkların toplanması taşınması, sterilizasyon ve bertarafında uygulanacak ücret **mahalli çevre kurulu** tarafından belirlenmektedir. Bu itibarla **01/01/2025** tarihinden itibaren geçerli olmak üzere;

- İlimiz sınırları içerisinde **Tıbbi Atıkların** toplanması, taşınması, bertarafı ve sterilize edilmesine ait tutarın **24 TL/kg + KDV**;
- Aylık **20 kg'dan daha az tıbbi atık üreten** Küçük Ölçekli Tıbbi Atık Üreticileri için **205 TL/ay + KDV**;
- İlimiz sınırları içerisinde bulunan sağlık kuruluşlarından kaynaklı **patolojik atıkların** toplanması, taşınması ve yakılarak bertaraf edilmesi için uygulanacak Tıbbî Atık Bertaraf Ücretlerinin **91 TL/kg + KDV** olarak kabul edilmesine;

2-)09.09.2013 tarihli ve 31677 sayılı Resmi Gazetede yayımlanarak yürürlüğe giren Hava Kalitesi Değerlendirme ve Yönetimi (HKDY) Genelgesi Temiz Hava Eylem Planları başlığı altında yer alan "Bu bağlamda, Yönetmelikte 2014 yılına kadar belirtilen hava kalitesi limit değerlerini ve 2014 yılından sonra Avrupa Birliği limit değerlerini sağlamaya yönelik Temiz Hava Eylem Planlarının hazırlanması ve illerde hava kirliliğini azaltmaya yönelik uygulamaların hava kalitesi konusunda ilde çalışan ilgili kurum/kuruluşlarla görüşülüp karara bağlanması için öncelikle Mahalli Çevre Kurulu Kararı ile her ilgili kurum/kuruluştan en az bir temsilci ile Komisyon kurulması ve bu komisyonca il bazında hava kalitesi durumunun kirlilik kaynakları ve hava kirliliğini önlemeye yönelik yapılan çalışmaları değerlendirerek yapılacak çalışmaları ve ilave alınabilecek tedbirleri belirlemeleri gerekmektedir" hükmü doğrultusunda, 2025-2029 yıllarını kapsayacak şekilde Muğla İli Temiz Hava Eylem Planı için revizyon çalışmalarını yapmak üzere Çevre, Şehircilik ve İklim Değişikliği İl Müdürlüğü ve Büyükşehir Belediye Başkanlığı personeline oluşturulan komisyon tarafından, hava kalitesi konusunda, ilgili diğer kurumlardan alınan görüşler doğrultusunda 06.06.2008 tarihli ve 26898 sayılı Resmi Gazetede yayımlanarak yürürlüğe giren "Hava Kalitesi Değerlendirme ve Yönetimi (HKDY) Yönetmeliği" kapsamında hazırlanan ve 2025-2029 yıllarını kapsayacak şekilde revize edilen Muğla İli Temiz Hava Eylem Planının onaylanmasına,

3-) İlimiz Fethiye İlçesi, Faralya Mahallesi, Kabak mevkiinde aşağıda sınır koordinatları belirlenen alan içerisinde yer alan ve açık alanda müzik yayını yapan işletmelerde; her bir hoparlörün nominal watt gücü cinsinden 50 watt değerini geçmemesine ve sub-bass kullanılmasına izin verilmemesine,

Handwritten signatures and initials in blue ink, including "HK.", "Yukhis", and various other marks.

TC
MUĞLA VALİLİĞİ
İl Mahallî Çevre Kurulu

Karar Tarihi :29 Ocak 2025
Karar No :234

MİLAS İLÇESİ MÜZİK YAYINININ SINIRLANDIRILDIĞI BÖLGELER

Milas İlçesi, Güllük Körfezi,

1. 37°13'45.78"K - 27°30'18.40"D
2. 37°13'39.83"K - 27°30'38.89"D
3. 37°13'37.61"K - 27°31'20.97"D
4. 37°13'44.48"K - 27°31'38.67"D
5. 37°14'26.88"K - 27°31'54.72"D

Koordinatlarını birleştiren hattın içerisinde kalan alanda müzik yayını yapılması yasaktır.



Milas İlçesi, Kıyıkışlacık Bölgesi,

1. 37°16'27.78"K - 27°34'56.53"D
2. 37°16'26.32"K - 27°35'5.46"D

Koordinatlarını birleştiren hattın içerisinde kalan alanda müzik yayını yapılması yasaktır.



Milas İlçesi, Güllük Merkez Bölgesi,

1. 37°14'16.27"K- 27°35'31.94"D
2. 37°14'44.34"K- 27°35'56.39"D

Koordinatlarını birleştiren hattın içerisinde kalan alanda müzik yayını yapılması yasaktır.



Handwritten signatures and initials in blue ink, including 'M', 'HK', and 'H'. There are also some illegible handwritten notes and a large blue scribble at the bottom right.

TC
MUĞLA VALİLİĞİ
İl Mahallî Çevre Kurulu

Karar Tarihi :29 Ocak 2025
Karar No :234

Milas İlçesi, Boğaziçi Bölgesi,

1. $37^{\circ}12'39.44''K - 27^{\circ}34'15.54''D$
2. $37^{\circ}12'49.94''K - 27^{\circ}34'34.37''D$

Koordinatlarını birleştiren hattın içerisinde kalan alanda müzik yayını yapılması yasaktır.



BODRUM İLÇESİ MÜZİK YAYINININ SINIRLANDIRILDIĞI BÖLGELER

Bodrum İlçesi, Torba Koyu,

1. $37^{\circ}5'44.64''K - 27^{\circ}27'34.86''D$
2. $37^{\circ}6'4.26''K - 27^{\circ}29'17.76''D$

Koordinatlarını birleştiren hattın içerisinde kalan alanda müzik yayını yapılması yasaktır.



Bodrum İlçesi, Türkbükü Koyu,

1. $37^{\circ}5'44.64''K - 27^{\circ}27'34.86''D$
2. $37^{\circ}6'4.26''K - 27^{\circ}29'17.76''D$

Koordinatlarını birleştiren hattın içerisinde kalan alanda müzik yayını yapılması yasaktır.



N.T. H.K.

©

Handwritten signatures and initials in blue ink, including names like 'H.K.', 'S', 'Biri', 'Yulu', and 'A'.

TC
MUĞLA VALİLİĞİ
İl Mahallî Çevre Kurulu

Karar Tarihi :29 Ocak 2025
Karar No :234

Bodrum İlçesi, Gündoğan Koyu,

1. 37° 9'31.49"K - 27° 19'39.82"D
2. 37° 9'23.30"K - 27° 21'51.49"D

Koordinatlarını birleştiren hattın içerisinde kalan alanda müzik yayını yapılması yasaktır.



Bodrum İlçesi, Küdür Koyu,

1. 37° 7'50.71"K - 27° 18'36.99"D
2. 37° 7'25.24"K - 27° 17'42.12"D

Koordinatlarını birleştiren hattın içerisinde kalan alanda müzik yayını yapılması yasaktır.



Bodrum İlçesi, Yahkavak Koyu,

1. 37° 6'42.96"K - 27° 15'16.14"D
2. 37° 5'38.47"K - 27° 15'17.04"D

Koordinatlarını birleştiren hattın içerisinde kalan alanda müzik yayını yapılması yasaktır.



Handwritten signatures and initials in blue ink are present at the bottom of the page, including 'hym', 'HK', 'H', 'S', 'D', 'Y', and others.

TC
MUĞLA VALİLİĞİ
İl Mahallî Çevre Kurulu

Karar Tarihi :29 Ocak 2025
Karar No :234

Bodrum İlçesi, Gümüşlük Koyu,

1. 37°3'16.98"K- 27°13'40.11"D
2. 37°2'52.93"K- 27°13'56.73"D

Koordinatlarını birleştiren hattın içerisinde kalan alanda müzik yayını yapılması yasaktır.



Bodrum İlçesi, Akyarlar Koyu,

1. 36°57'33.02"K- 27°17'15.22"D
2. 36°57'25.26"K- 27°18'10.20"D

Koordinatlarını birleştiren hattın içerisinde kalan alanda müzik yayını yapılması yasaktır.



Bodrum İlçesi, Yahşi Koyu,

1. 37° 0'10.21"K- 27°20'20.43"D
2. 37° 1'10.87"K - 27°21'48.24"D
3. 37° 0'16.58"K - 27°22'29.00"D

Koordinatlarını birleştiren hattın içerisinde kalan alanda müzik yayını yapılması yasaktır.



Handwritten signatures and initials in blue ink on the left side of the page.

Handwritten signatures and initials in blue ink at the bottom of the page.

TC
MUĞLA VALİLİĞİ
İl Mahallî Çevre Kurulu

Karar Tarihi :29 Ocak 2025
Karar No :234

Bodrum İlçesi, Gumbet Koyu,

1. $37^{\circ} 1'10.35''K - 27^{\circ}23'24.46''D$
2. $37^{\circ} 1'6.44''K - 27^{\circ}24'1.24''D$

Koordinatlarını birleştiren hattın içerisinde kalan alanda müzik yayını yapılması yasaktır.



Bodrum İlçesi, Bodrum Limanı ,

1. $37^{\circ}1'18.97''K - 27^{\circ}25'9.07''D$
2. $37^{\circ} 1'15.96''K - 27^{\circ}26'31.24''D$

Koordinatlarını birleştiren hattın içerisinde kalan alanda müzik yayını yapılması yasaktır.



Bodrum İlçesi, Pabuç Burnu Koyu,

1. $36^{\circ}58'35.00''K - 27^{\circ}34'5.00''D$
2. $36^{\circ}58'49.88''K - 27^{\circ}34'11.16''D$

Koordinatlarını birleştiren hattın içerisinde kalan alanda müzik yayını yapılması yasaktır.



Handwritten signatures and initials in blue ink, including "H.K." and various stylized marks.

Handwritten signatures and initials in blue ink, including "H.K." and various stylized marks.

TC
MUĞLA VALİLİĞİ
İl Mahallî Çevre Kurulu

Karar Tarihi :29 Ocak 2025
Karar No :234

Bodrum İlçesi, Orak Adası ve Çevresi,

Orak adası kıyı şeridinden 500 metre mesafede müzik yayını yapılması yasaktır.



MENTEŞE İLÇESİ MÜZİK YAYINININ SINIRLANDIRILDIĞI BÖLGELER

Menteşe, Akbük Koyu,

1. 37° 1'20.73"K - 28° 6'49.17"D
2. 37° 1'60.00"K - 28° 7'34.00"D

Koordinatlarını birleştiren hattın içerisinde kalan alanda müzik yayını yapılması yasaktır.



ULA İLÇESİ MÜZİK YAYINININ SINIRLANDIRILDIĞI BÖLGELER

Ula, Akyaka Koyu,

1. 37°2'59.78"K - 28°18'33.18"D
2. 37° 1'29.55"K - 28°18'37.24"D

Koordinatlarını birleştiren hattın içerisinde kalan alanda müzik yayını yapılması yasaktır.



Handwritten signatures in blue ink on the left side of the page.

Handwritten signature in blue ink on the right side of the page.

Handwritten signatures and initials in blue ink at the bottom of the page, including 'H.K.', 'N.A.', and 'D. Yılmaz'.

TC
MUĞLA VALİLİĞİ
İl Mahallî Çevre Kurulu

Karar Tarihi :29 Ocak 2025
Karar No :234

Marmaris- Gökova Körfezi- Sedir Adası;

1. 36°59'56.64"K - 28°12'58.81"D
2. 36°59'59.00"K - 28°12'15.00"D
3. 36°58'57.00"K - 28°11'48.00"D

Koordinatlarını birleştiren hattın içerisinde kalan alanda müzik yayını yapılması yasaktır.



DATÇA İLÇESİ MÜZİK YAYINININ SINIRLANDIRILDIĞI BÖLGELER

Datça ilçesi, Knidos Harabeleri;

1. 36°40'50.50"K - 27°23'15.00"D
2. 36°40'52.00"K - 27°22'34.00"D
3. 36°41'28.00"K - 27°22'14.00"D
4. 36°41'16.00"K - 27°21'52.00"D

Koordinatlarını birleştiren hattın içerisinde kalan alanda müzik yayını yapılması yasaktır.



Datça ilçesi, Palamutbükü;

1. 36°39'50.00"K - 27°29'57.00"D
2. 36°40'23.00"K - 27°31'41.00"D

Koordinatlarını birleştiren hattın içerisinde kalan alanda müzik yayını yapılması yasaktır.



Handwritten signatures and notes at the bottom of the page, including the name "Dr. H.K. M. Ö." and other illegible signatures.

TC
MUĞLA VALİLİĞİ
İl Mahallî Çevre Kurulu

Karar Tarihi :29 Ocak 2025
Karar No :234

Datça ilçesi, Datça Limanı

1. 36°44'4.00"K- 27°42'2.00"D
2. 36°43'7.00"K- 27°41'46.00"D

Koordinatlarını birleştiren hattın içerisinde kalan alanda müzik yayını yapılması yasaktır.



Datça ilçesi, Kargı Koyu

1. 36°42'7.00"K - 27°41'8.00"D
2. 36°41'49.00"K-27°40'47.00"D

Koordinatlarını birleştiren hattın içerisinde kalan alanda müzik yayını yapılması yasaktır.



MARMARİS İLÇESİ MÜZİK YAYINININ SINIRLANDIRILDIĞI BÖLGELER

Marmaris ilçesi, Marmaris İç Limanı;

1. 36°47'28.61"K- 28°15'21.52"D
2. 36°47'58.22"K- 28°15'29.37"D
3. 36°48'36.19"K- 28°15'31.48"D
4. 36°48'49.95"K- 28°15'58.21"D

Koordinatlarını birleştiren hattın içerisinde kalan alanda müzik yayını yapılması yasaktır.



Handwritten signatures and initials in blue ink, including 'M.Y.', 'A.K.', and 'N.A.'.

Handwritten signatures and initials in blue ink, including 'N.A.', 'M.Y.', 'A.K.', and 'B.S.'.

TC
MUĞLA VALİLİĞİ
İl Mahallî Çevre Kurulu

Karar Tarihi :29 Ocak 2025
Karar No :234

Marmaris ilçesi; Turunç, Amos,
Kumlubük,

1. 36°46'45.00"K-28°15'19.00"D
2. 36°45'58.00"K-28°16'4.00"D
3. 36°44'49.00"K-28°16'46.00"D

Koordinatlarını birleştiren hattın içerisinde kalan alanda müzik yayını yapılması yasaktır.



Marmaris ilçesi;Hisarönü Körfezi,
Orhaniye Koyu,

1. 36°46'34.50"K- 28°7'22.00"D
2. 36°46'27.50"K- 28°6'41.00"D
3. 36°46'6.50"K- 28°6'6.00"D

Koordinatlarını birleştiren hattın içerisinde kalan alanda müzik yayını yapılması yasaktır.



Marmaris ilçesi; Hisarönü
Körfezi, Selimiye Koyu,

1. 36°44'17.00"K- 28° 6'4.00"D
2. 36°43'42.00"K- 28° 5'18.00"D

Koordinatlarını birleştiren hattın içerisinde kalan alanda müzik yayını yapılması yasaktır.



HK.

İ.T.

Q

Q

Hy

B.

A.

A

A

A

A

A

A

TC
MUĞLA VALİLİĞİ
İl Mahallî Çevre Kurulu

Karar Tarihi :29 Ocak 2025
Karar No :234

Marmaris ilçesi; Yeşilova Körfezi,
Bozburun ve Söğüt Koyları

1. 36°40'15.00"K-28° 1'38.00"D
2. 36°38'33.00"K-28° 3'11.50"D
3. 36°38'55.50"K- 28° 4'8.00"D
4. 36°37'59.00"K- 28° 5'7.00"D

Koordinatlarını birleştiren hattın içerisinde kalan alanda müzik yayını yapılması yasaktır.



FETHİYE İLÇESİ MÜZİK YAYINININ SINIRLANDIRILDIĞI BÖLGELER

Fethiye İlçesi; Fethiye Körfezi
Liman İçi, Boncuklu- Kalemya
Turunç Pınarı Koyları,

1. 36°39'9.50"K- 29° 6'36.23"D
2. 36°39'11.00"K- 29° 6'25.00"D
3. 36°38'45.99"K- 29° 5'53.93"D
4. 36°38'30.00"K- 29° 5'40.00"D
5. 36°38'45.00"K- 29° 4'39.00"D
6. 36°37'18.00"K- 29° 2'39.00"D

Koordinatlarını birleştiren hattın içerisinde kalan alanda müzik yayını yapılması yasaktır.



Handwritten signatures and initials in blue ink, including "H.K.", "N.A.", "Gubun", "H", "M", "A", "B.", and others, scattered across the bottom of the page.

TC
MUĞLA VALİLİĞİ
İl Mahallî Çevre Kurulu

Karar Tarihi :29 Ocak 2025
Karar No :234

Fethiye İlçesi; İnlice Koyu,

1. 36°43'22.59"K- 28°57'56.08"D
2. 36°43'35.70"K- 28°58'29.72"D

Koordinatlarını birleştiren hattın içerisinde kalan alanda müzik yayını yapılması yasaktır.



Fethiye İlçesi; Gemiler ve, Karacaören Adaları,

1. 36°33'28.00"K- 29° 4'37.00"D
2. 36°33'15.00"K- 29° 4'33.00"D
3. 36°33'17.50"K- 29° 3'50.00"D
4. 36°33'25.00"K- 29° 3'39.00"D
5. 36°32'36.00"K- 29° 3'26.00"D
6. 36°32'30.00"K- 29° 3'35.00"D

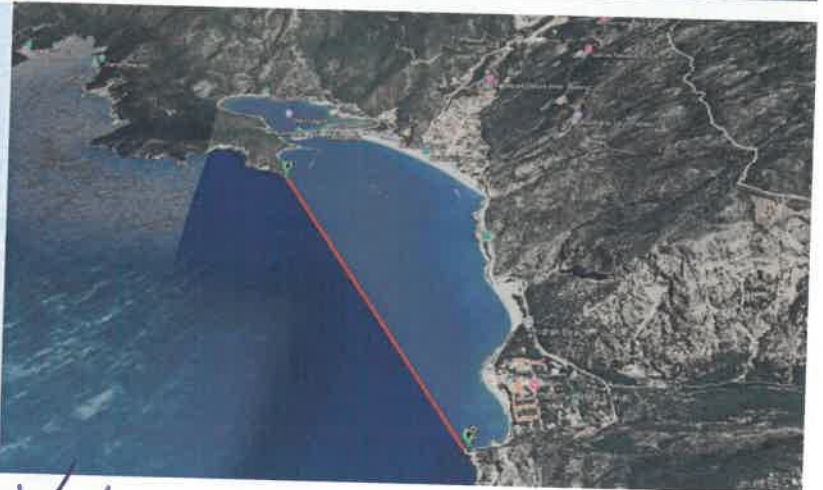
Koordinatlarını birleştiren hattın içerisinde kalan alanda müzik yayını yapılması yasaktır.



Fethiye İlçesi; Ölüdeniz Bölgesi,

1. 36°32'37.00"K- 29° 6'39.00"D
2. 36°31'11.12"K- 29° 7'26.01"D

Koordinatlarını birleştiren hattın içerisinde kalan alanda müzik yayını yapılması yasaktır.



Handwritten signatures and initials in blue ink, including 'BY', 'JK', 'HK', and others, are scattered across the bottom of the page.

TC
MUĞLA VALİLİĞİ
İl Mahallî Çevre Kurulu

Karar Tarihi :29 Ocak 2025
Karar No :234

Fethiye İlçesi; Kelebekler Vadisi ve
Kabak Koyu,

1. 36°30'19.00"K- 29° 7'8.00"D
2. 36°29'49.00"K- 29° 7'26.01"D
3. 36°27'45.00"K-29° 6'51.00"D
4. 36°27'14.76"K- 29° 7'13.83"D

Koordinatlarını birleştiren hattın içerisinde kalan alanda müzik yayını yapılması yasaktır.



FETHİYE DALAMAN İLÇELERİ; GÖCEK DALAMAN KOYLARI MÜZİK YAYINININ SINIRLANDIRILDIĞI BÖLGELER

Aşağıda iç ve dış sınır koordinatları belirtilen alanlar arasında müzik yayını yapılmasının yasaklanmasına, iç sınır koordinatları belirtilen taralı alan içerisinde Müzik Yayını yapılabileceğine,

Göcek- Dalaman Koyları Dış Alan Koordinatları

1. 36°43'55.11"K- 28°57'29.98"D
2. 36°43'34.35"K- 28°57'0.89"D
3. 36°43'11.08"K- 28°56'8.43"D
4. 36°42'45.68"K- 28°56'18.07"D
5. 36°42'32.44"K- 28°56'16.67"D
6. 36°41'51.10"K- 28°55'57.39"D
7. 36°40'54.46"K- 28°54'59.42"D
8. 36°39'57.28"K- 28°54'39.82"D
9. 36°39'53.41"K- 28°54'26.66"D
10. 36°39'7.55"K- 28°54'12.66"D
11. 36°39'1.70"K- 28°54'14.32"D

Göcek- Dalaman Koyları İç Alan Koordinatları

1. 36°44'04.00"K- 28°55'56.00"D
2. 36°44'3.00"K- 28°56'1.00"D
3. 36°42'36.00"K- 28°55'39.00"D
4. 36°40'57.00"K- 28°54'40.00"D
5. 36°40'33.88"K- 28°54'18.10"D
6. 36°40'23.24"K- 28°54'3.04"D
7. 36°40'22.97"K- 28°53'30.07"D
8. 36°40'19.00"K- 28°53'13.00"D
9. 36°38'46.00"K- 28°52'28.00"D
10. 36°38'47.00"K- 28°52'4.00"D
11. 36°40'15.00"K- 28°52'13.00"D
12. 36°41'28.36"K- 28°52'51.65"D
13. 36°41'40.78"K- 28°53'55.77"D
14. 36°42'15.00"K- 28°54'37.00"D
15. 36°43'47.00"K- 28°55'29.00"D

İç ve Dış Alan Koordinatları Belirtilen alanlar arasında müzik yayını yapılması yasaktır. İç Koordinatları belirtilen taralı alan içerisinde Müzik Yayını yapılması uygundur.



5-)30.11.2022 tarihli ve 32029 sayılı Resmî Gazetede yayımlanarak yürürlüğe giren Çevresel Gürültü Kontrol Yönetmeliğinin Çevresel Gürültü Düzeyinin Ölçülmesi ve İzlenmesi Başlıklı "Ek-2" Listesi 10. Maddesinde "Kamu yararı gerektiren baraj, köprü, tünel, otoyol, şehir içi

Handwritten signatures and initials in blue ink, including a large signature on the left and several smaller ones on the right.

TC
MUĞLA VALİLİĞİ
İl Mahallî Çevre Kurulu

Karar Tarihi :29 Ocak 2025
Karar No :234

anayol, toplu konut gibi projelerin inşaat faaliyetleri ile şehir içinde gündüz trafiğini engelleyecek inşaat faaliyetlerinin, çalışma saatleri İl Mahallî Çevre Kurulu Kararı ile belirlenir” hükmü gereğince;

Muğla İl Milli Eğitim Müdürlüğü'nün 19.12.2024 tarih ve E.121633833 sayılı yazısı ile, İlimizdeki 4 okul ve eklentileri yapım işi için,

Muğla İli Dalaman İlçesi Hürriyet Mah. 79 Ada,24 Parsel (2 okul)


Muğla İli Menteşe İlçesi Bayır Mah.351 Ada,18 Parsel (1 okul)


Muğla İli Marmaris İlçesi Armutalan Mah. 0 Ada, 3260 Parsel (1 okul)


Mehmet Ali Ünal İnş. Taah. Mad. San. ve Tic. A.Ş. tarafından işin süresinde tamamlanabilmesi ve yeni okul binalarının eğitim öğretim dönemine yetişebilmesi açısından, yüklenici firma tarafından gerekli güvenlik tedbirlerinin alınması, Çevresel Gürültü Kontrol Yönetmeliğinin öngördüğü sınır değerlerinin aşılmaması, gürültüye sebebiyet veren faaliyetlerin; hafta içi akşam 21:00 sabah 08:00 saatleri arasında, hafta sonu (Cumartesi ve Pazar), resmi ve dini bayramlarda akşam 19:00 sabah 09:30 saatleri arasında yapılmaması şartıyla hafta içi/ hafta sonu 24 saat çalışmasına izin verilmesine,

Toplantıya katılan üyelerin oy birliği ile karar verilmiştir.


İsmail SOYKAN
Vali Yardımcısı
BAŞKAN



Omer BOLAT
İl Müdürü
Çevre Şehircilik ve İklim
Değişikliği İl Müdürlüğü



Nedime AYAZAN
İl Emniyet Müdürlüğü
2.Snf.Em.Md.


Yunus Ali Yalman
İl Jandarma Komutanlığı

TC
MUĞLA VALİLİĞİ
İl Mahallî Çevre Kurulu


Karar Tarihi :29 Ocak 2025
Karar No :234



Hicran Karabıyık İbiş
Çevre Kor. Kont. Şb. Md. Daire Bşk.
Büyükşehir Belediye
Başkanlığı


M. Emin Edibi
ÖZEL
İl Defterdarlığı



Abdullah Çimtoğlu
İl Müftülüğü



Mustafa Ak
İl Millî Eğitim Müdürlüğü


Dr. Ali Burak Mülayim
İl Sağlık Müdürlüğü


Mustafa Ak
Sanayi ve Teknoloji
İl Müdürlüğü

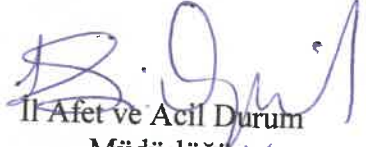

Mustafa Ak
SG Bşk. Bşk. Bşk.
TCSG-302 Komutanı
Sahil Güvenlik Güney Ege
Grup Komutanlığı


Hasan YAVUZ
DSİ 21. Bölge Müdürlüğü
213. Şube Müdürlüğü



Muhammed Samir
İl Tarım ve Orman
Müdürlüğü



Mustafa Ak
İl Kültür ve Turizm
Müdürlüğü


Kadriye AİFTU
Orman Bölge Müdürlüğü


Dilek ÖZGÜL
İl Afet ve Acil Durum
Müdürlüğü


Kırsat SABLAN
İl Gençlik ve Spor
Müdürlüğü


Bilal ÖZKAN
Karayolları 2. Bölge 26.
Şube Müdürlüğü


Selma ÖZKAN
Ticaret ve Sanayi Odası